


E.1 PDPS

SOUŘADNICOVÝ SYSTÉM: S-JTSK
VÝŠKOVÝ SYSTÉM: BpV

KRESLIL:	KOLEKTIV		 FÖRSTEROVA Č.P. 175, 566 01 VYSOKÉ MÝTO EMAIL.: MDS@MDSPROJEKT.CZ	
ZPRACOVAL:	KOLEKTIV			
TECHNICKÁ KONTROLA:	ING. MARTIN HYRŠ			
ZODPOVĚDNÝ PROJEKTANT:	ING. JAN BURSA			
HLAVNÍ PROJEKTANT:	ING. JAN BURSA			
KRAJ: PARDUBICKÝ	OKRES: CHRUDIM	OBEC: PROSETÍN	STUPEŇ:	PDPS
INVESTOR: PARDUBICKÝ KRAJ, KOMENSKÉHO NÁMĚSTÍ 125, 532 11 PARDUBICE			ZAK.ČÍSLO:	2185-20-4
AKCE: REKONSTRUKCE MOSTU EV. Č. 3061-2 PROSETÍN OBJEKT: E.1. ZÁBOROVÝ ELABORÁT			ARCHIVNÍ ČÍSLO:	2185
			DATUM:	05/2020
			FORMÁT:	A4
			MĚŘÍTKO:	
OBSAH: INFORMACE O POZEMCÍCH			ČÍSLO SOUPRAVY:	ČÍSLO PŘÍLOHY: E.1.3

Stavba: **REKONSTRUKCE MOSTU EV. Č. 3061-2 PROSETÍN**
E.1.3. INFORMACE O POZEMCÍCH



Parcelní číslo: [699](#)
Obec: [Vrbatův Kostelec \[572535\]](#)
Katastrální území: [Vrbatův Kostelec \[785865\]](#)
Číslo LV: [274](#)
Výměra [m²]: 1174
Typ parcely: Parcela katastru nemovitostí
Mapový list: KMD
Určení výměry: Graficky nebo v digitalizované mapě
Způsob využití: silnice
Druh pozemku: ostatní plocha

Vlastníci, jiní oprávnění

Vlastnické právo

Podíl

Pardubický kraj, Komenského náměstí 125, Pardubice-Staré Město, 53002
Pardubice

Hospodaření se svěřeným majetkem kraje

Podíl

Správa a údržba silnic Pardubického kraje, Doubravice 98, 53353 Pardubice

Způsob ochrany nemovitosti

Nejsou evidovány žádné způsoby ochrany.

Seznam BPEJ

Parcela nemá evidované BPEJ.

Omezení vlastnického práva

Nejsou evidována žádná omezení.

Jiné zápisy

Nejsou evidovány žádné jiné zápisy.

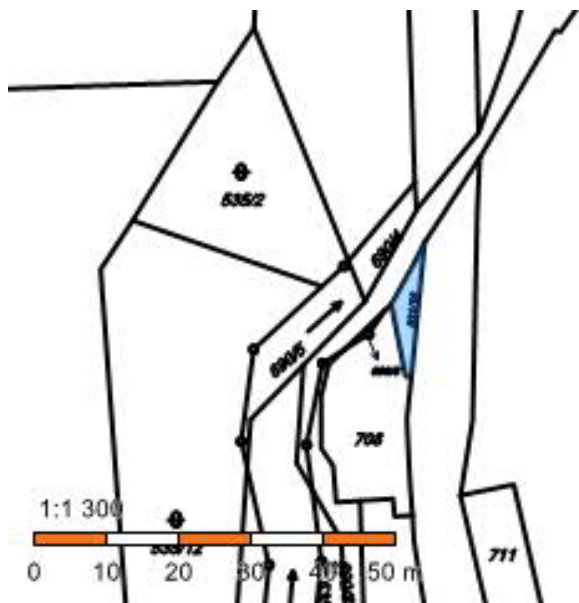
Řízení, v rámci kterých byl k nemovitosti zapsán cenový údaj

Nejsou evidována žádná řízení, v rámci kterých byl zapsán cenový údaj k nemovitosti.

Nemovitost je v územním obvodu, kde státní správu katastru nemovitostí ČR vykonává

[Katastrální úřad pro Pardubický kraj, Katastrální pracoviště Chrudim](#)

Zobrazené údaje mají informativní charakter. Platnost k 13.02.2018 10:00:00.



Parcelní číslo: [531/10](#)
Obec: [Vrbatův Kostelec \[572535\]](#)
Katastrální území: [Vrbatův Kostelec \[785865\]](#)
Číslo LV: [10001](#)
Výměra [m²]: 18
Typ parcely: Parcela katastru nemovitostí
Mapový list: KMD
Určení výměry: Graficky nebo v digitalizované mapě
Způsob využití: neplodná půda
Druh pozemku: ostatní plocha

Vlastníci, jiní oprávnění

Vlastnické právo

Podíl

Obec Vrbatův Kostelec, č. p. 42, 53956 Vrbatův Kostelec

Způsob ochrany nemovitosti

Nejsou evidovány žádné způsoby ochrany.

Seznam BPEJ

Parcela nemá evidované BPEJ.

Omezení vlastnického práva

Nejsou evidována žádná omezení.

Jiné zápisy

Nejsou evidovány žádné jiné zápisy.

Řízení, v rámci kterých byl k nemovitosti zapsán cenový údaj

Nejsou evidována žádná řízení, v rámci kterých byl zapsán cenový údaj k nemovitosti.

Nemovitost je v územním obvodu, kde státní správu katastru nemovitostí ČR vykonává

[Katastrální úřad pro Pardubický kraj, Katastrální pracoviště Chrudim](#)

Zobrazené údaje mají informativní charakter. Platnost k 13.02.2018 10:00:00.



Parcelní číslo: [690/1](#)
Obec: [Vrbatův Kostelec \[572535\]](#)
Katastrální území: [Vrbatův Kostelec \[785865\]](#)
Číslo LV: [334](#)
Výměra [m²]: 1015
Typ parcely: Parcela katastru nemovitostí
Mapový list: KMD
Určení výměry: Graficky nebo v digitalizované mapě
Způsob využití: koryto vodního toku přirozené nebo upravené
Druh pozemku: vodní plocha

Vlastníci, jiní oprávnění

Vlastnické právo

Podíl

Česká republika,

Právo hospodařit s majetkem státu

Podíl

Povodí Labe, státní podnik, Víta Nejedlého 951/8, Slezské Předměstí, 50003
Hradec Králové

Způsob ochrany nemovitosti

Nejsou evidovány žádné způsoby ochrany.

Seznam BPEJ

Parcela nemá evidované BPEJ.

Omezení vlastnického práva

Nejsou evidována žádná omezení.

Jiné zápisy

Nejsou evidovány žádné jiné zápisy.

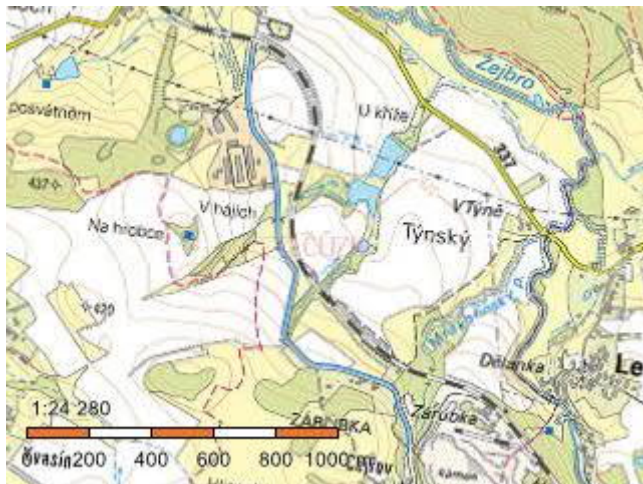
Řízení, v rámci kterých byl k nemovitosti zapsán cenový údaj

Nejsou evidována žádná řízení, v rámci kterých byl zapsán cenový údaj k nemovitosti.

Nemovitost je v územním obvodu, kde státní správu katastru nemovitostí ČR vykonává

[Katastrální úřad pro Pardubický kraj, Katastrální pracoviště Chrudim](#)

Zobrazené údaje mají informativní charakter. Platnost k 13.02.2018 10:00:00.



Parcelní číslo: [700](#)
Obec: [Vrbatův Kostelec \[572535\]](#)
Katastrální území: [Vrbatův Kostelec \[785865\]](#)
Číslo LV: [274](#)
Výměra [m²]: 14823
Typ parcely: Parcela katastru nemovitostí
Mapový list: KMD
Určení výměry: Graficky nebo v digitalizované mapě
Způsob využití: silnice
Druh pozemku: ostatní plocha

Vlastníci, jiní oprávnění

Vlastnické právo

Podíl

Pardubický kraj, Komenského náměstí 125, Pardubice-Staré Město, 53002
Pardubice

Hospodaření se svěřeným majetkem kraje

Podíl

Správa a údržba silnic Pardubického kraje, Doubravice 98, 53353 Pardubice

Způsob ochrany nemovitosti

Nejsou evidovány žádné způsoby ochrany.

Seznam BPEJ

Parcela nemá evidované BPEJ.

Omezení vlastnického práva

Nejsou evidována žádná omezení.

Jiné zápisy

Typ

Změna výměr obnovou operátu

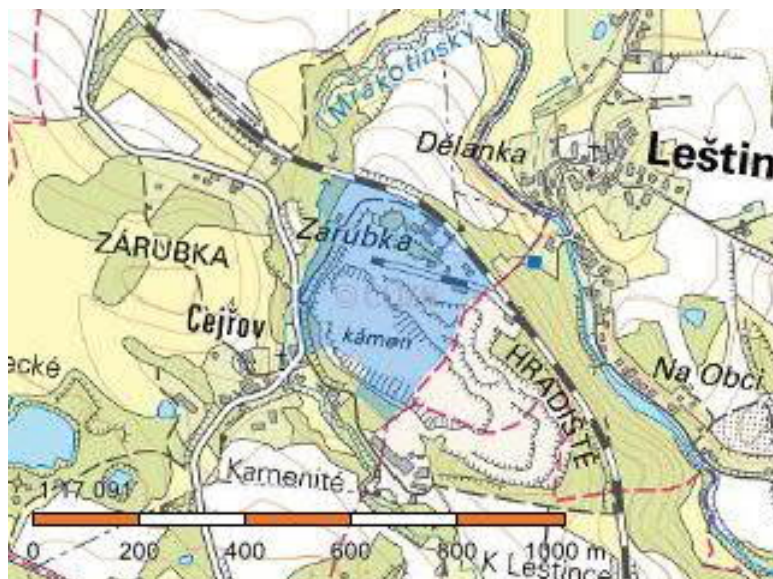
Řízení, v rámci kterých byl k nemovitosti zapsán cenový údaj

Nejsou evidována žádná řízení, v rámci kterých byl zapsán cenový údaj k nemovitosti.

Nemovitost je v územním obvodu, kde státní správu katastru nemovitostí ČR vykonává

[Katastrální úřad pro Pardubický kraj, Katastrální pracoviště Chrudim](#)

Zobrazené údaje mají informativní charakter. Platnost k 13.02.2018 10:00:00.



Parcelní číslo: [125/14](#)
Obec: [Vrbatův Kostelec \[572535\]](#)
Katastrální území: [Vrbatův Kostelec \[785865\]](#)
Číslo LV: [461](#)
Výměra [m²]: 95747
Typ parcely: Parcela katastru nemovitostí
Mapový list: KMD
Určení výměry: Graficky nebo v digitalizované mapě
Způsob využití: manipulační plocha
Druh pozemku: ostatní plocha

[Sousední parcely](#)

Vlastníci, jiní oprávnění

Vlastnické právo

Podíl

Skanska a.s., Křižíkova 682/34a, Karlín, 18600 Praha 8

Způsob ochrany nemovitosti

Nejsou evidovány žádné způsoby ochrany.

Seznam BPEJ

Parcela nemá evidované BPEJ.

Omezení vlastnického práva

Nejsou evidována žádná omezení.

Jiné zápisy

Nejsou evidovány žádné jiné zápisy.

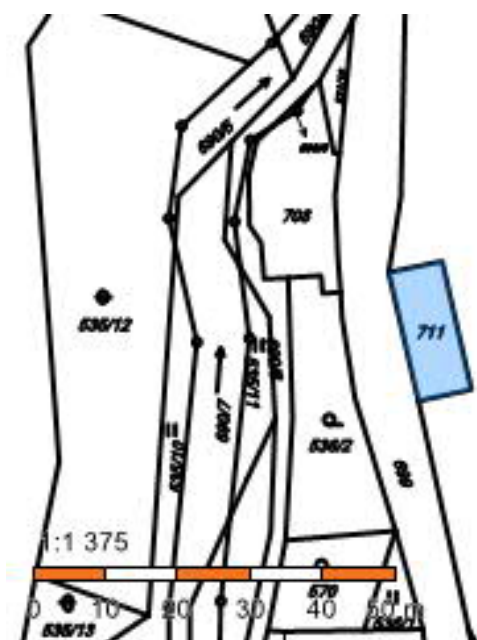
Řízení, v rámci kterých byl k nemovitosti zapsán cenový údaj

Nejsou evidována žádná řízení, v rámci kterých byl zapsán cenový údaj k nemovitosti.

Nemovitost je v územním obvodu, kde státní správu katastru nemovitostí ČR vykonává

[Katastrální úřad pro Pardubický kraj, Katastrální pracoviště Chrudim](#)

Zobrazené údaje mají informativní charakter. Platnost k 13.02.2018 10:00:00.



Parcelní číslo: [711](#)

Obec: [Vrbatův Kostelec \[572535\]](#)

Katastrální území: [Vrbatův Kostelec \[785865\]](#)

Číslo LV: [461](#)

Výměra [m²]: 143

Typ parcely: Parcela katastru nemovitostí

Mapový list: KMD

Určení výměry: Graficky nebo v digitalizované mapě

Způsob využití: jiná plocha

Druh pozemku: ostatní plocha

Vlastníci, jiní oprávnění

Vlastnické právo

Podíl

Skanska a.s., Křižíkova 682/34a, Karlín, 18600 Praha 8

Způsob ochrany nemovitosti

Nejsou evidovány žádné způsoby ochrany.

Seznam BPEJ

Parcela nemá evidované BPEJ.

Omezení vlastnického práva

Nejsou evidována žádná omezení.

Jiné zápisy

Nejsou evidovány žádné jiné zápisy.

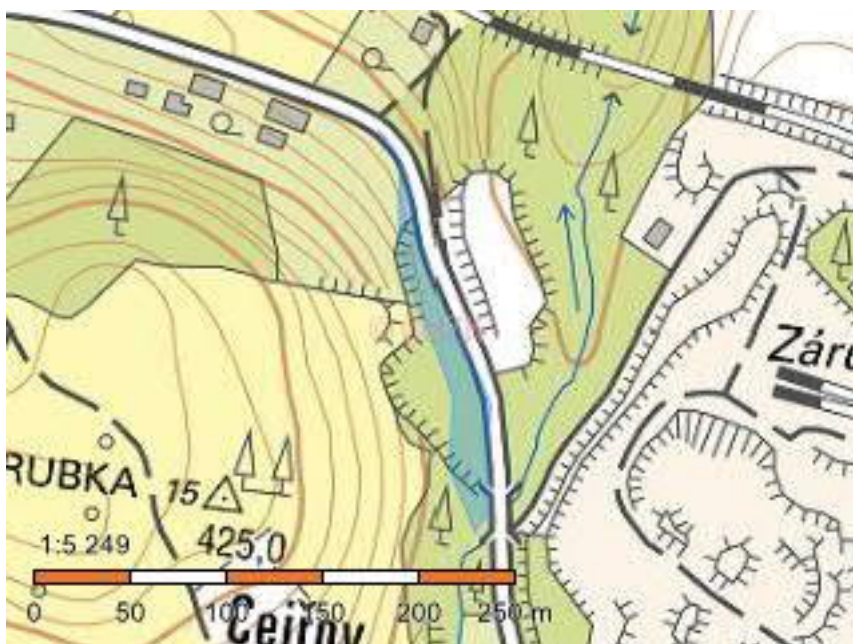
Řízení, v rámci kterých byl k nemovitosti zapsán cenový údaj

Nejsou evidována žádná řízení, v rámci kterých byl zapsán cenový údaj k nemovitosti.

Nemovitost je v územním obvodu, kde státní správu katastru nemovitostí ČR vykonává

[Katastrální úřad pro Pardubický kraj, Katastrální pracoviště Chrudim](#)

Zobrazené údaje mají informativní charakter. Platnost k 13.02.2018 10:00:00.



Parcelní číslo: [534](#)

Obec: [Vrbatův Kostelec \[572535\]](#)

Katastrální území: [Vrbatův Kostelec \[785865\]](#)

Číslo LV: [355](#)

Výměra [m²]: 2829

Typ parcely: Parcela katastru nemovitostí

Mapový list: KMD

Určení výměry: Graficky nebo v digitalizované mapě

Způsob využití: neplodná půda

Druh pozemku: ostatní plocha

Vlastníci, jiní oprávnění

Vlastnické právo

Podíl

Horák Jiří, Cejřov 1, 53973 Vrbatův Kostelec

Způsob ochrany nemovitosti

Nejsou evidovány žádné způsoby ochrany.

Seznam BPEJ

Parcela nemá evidované BPEJ.

Omezení vlastnického práva

Nejsou evidována žádná omezení.

Jiné zápisy

Nejsou evidovány žádné jiné zápisy.

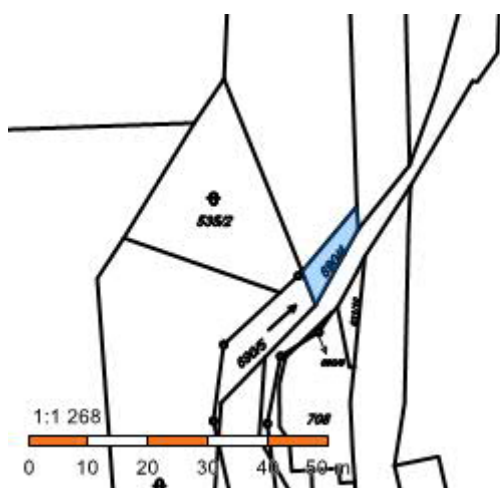
Řízení, v rámci kterých byl k nemovitosti zapsán cenový údaj

Nejsou evidována žádná řízení, v rámci kterých byl zapsán cenový údaj k nemovitosti.

Nemovitost je v územním obvodu, kde státní správu katastru nemovitostí ČR vykonává

[Katastrální úřad pro Pardubický kraj, Katastrální pracoviště Chrudim](#)

Zobrazené údaje mají informativní charakter. Platnost k 13.02.2018 10:00:00.



Parcelní číslo: [690/4](#)

Obec: [Vrbatův Kostelec \[572535\]](#)

Katastrální území: [Vrbatův Kostelec \[785865\]](#)

Číslo LV: [334](#)

Výměra [m²]: 53

Typ parcely: Parcela katastru nemovitostí

Mapový list: KMD

Určení výměry: Ze souřadnic v S-JTSK

Způsob využití: koryto vodního toku přirozené nebo upravené

Druh pozemku: vodní plocha

Vlastníci, jiní oprávnění

Vlastnické právo

Podíl

Česká republika,

Právo hospodařit s majetkem státu

Podíl

Povodí Labe, státní podnik, Víta Nejedlého 951/8, Slezské Předměstí, 50003
Hradec Králové

Způsob ochrany nemovitosti

Nejsou evidovány žádné způsoby ochrany.

Seznam BPEJ

Parcela nemá evidované BPEJ.

Omezení vlastnického práva

Nejsou evidována žádná omezení.

Jiné zápisy

Typ

Změna číslování parcel

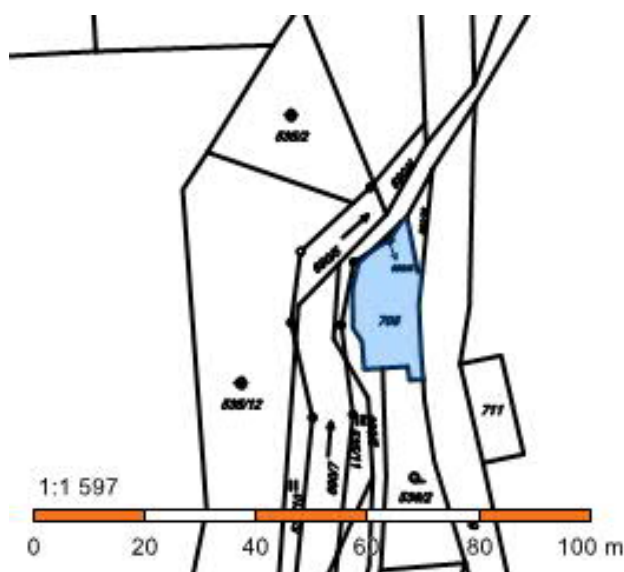
Řízení, v rámci kterých byl k nemovitosti zapsán cenový údaj

Nejsou evidována žádná řízení, v rámci kterých byl zapsán cenový údaj k nemovitosti.

Nemovitost je v územním obvodu, kde státní správu katastru nemovitostí ČR vykonává

[Katastrální úřad pro Pardubický kraj, Katastrální pracoviště Chrudim](#)

Zobrazené údaje mají informativní charakter. Platnost k 13.02.2018 10:00:00.



Parcelní číslo: [708](#)
Obec: [Vrbatův Kostelec \[572535\]](#)
Katastrální území: [Vrbatův Kostelec \[785865\]](#)
Číslo LV: [10002](#)
Výměra [m²]: 272
Typ parcely: Parcela katastru nemovitostí
Mapový list: KMD
Určení výměry: Graficky nebo v digitalizované mapě
Způsob využití: jiná plocha
Druh pozemku: ostatní plocha

Vlastníci, jiní oprávnění

Vlastnické právo

Podíl

Česká republika,

Příslušnost hospodařit s majetkem státu

Podíl

Státní pozemkový úřad, Husinecká 1024/11a, Žižkov, 13000 Praha 3

Způsob ochrany nemovitosti

Nejsou evidovány žádné způsoby ochrany.

Seznam BPEJ

Parcela nemá evidované BPEJ.

Omezení vlastnického práva

Nejsou evidována žádná omezení.

Jiné zápisy

Nejsou evidovány žádné jiné zápisy.

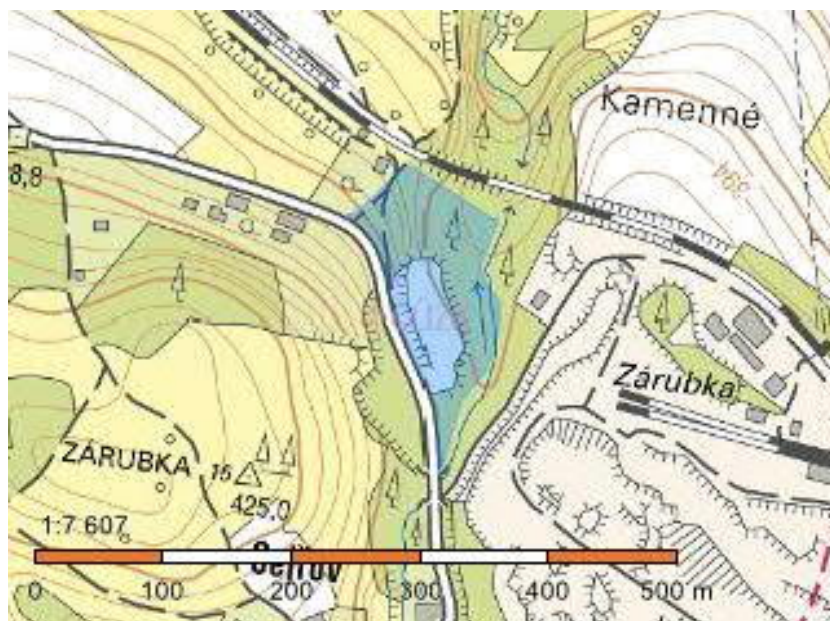
Řízení, v rámci kterých byl k nemovitosti zapsán cenový údaj

Nejsou evidována žádná řízení, v rámci kterých byl zapsán cenový údaj k nemovitosti.

Nemovitost je v územním obvodu, kde státní správu katastru nemovitostí ČR vykonává

[Katastrální úřad pro Pardubický kraj, Katastrální pracoviště Chrudim](#)

Zobrazené údaje mají informativní charakter. Platnost k 13.02.2018 10:00:00.



Parcelní číslo: [532/1](#)

Obec: [Vrbatův Kostelec \[572535\]](#)

Katastrální území: [Vrbatův Kostelec \[785865\]](#)

Číslo LV: [461](#)

Výměra [m²]: 13171

Typ parcely: Parcela katastru nemovitostí

Mapový list: KMD

Určení výměry: Graficky nebo v digitalizované mapě

Způsob využití: dobývací prostor

Druh pozemku: ostatní plocha

Vlastníci, jiní oprávnění

Vlastnické právo

Podíl

Skanska a.s., Křižíkova 682/34a, Karlín, 18600 Praha 8

Způsob ochrany nemovitosti

Nejsou evidovány žádné způsoby ochrany.

Seznam BPEJ

Parcela nemá evidované BPEJ.

Omezení vlastnického práva

Nejsou evidována žádná omezení.

Jiné zápisy

Nejsou evidovány žádné jiné zápisy.

Řízení, v rámci kterých byl k nemovitosti zapsán cenový údaj

Nejsou evidována žádná řízení, v rámci kterých byl zapsán cenový údaj k nemovitosti.

Nemovitost je v územním obvodu, kde státní správu katastru nemovitostí ČR vykonává

[Katastrální úřad pro Pardubický kraj, Katastrální pracoviště Chrudim](#)

Zobrazené údaje mají informativní charakter. Platnost k 13.02.2018 10:00:00.